










Wanderplan 2025









Wanderfreunde Triebeltal e.V.




Stand: Dezember 2024

	Tag	Datum	Charakter	Bezeichnung/Ziel	Treffpunkt / Beginn	km	Wanderleiter / Organisation
	Sonntag	19.1.25	Offene Vereinswanderung	„Winterwanderung“ mit Einkehr im 'Raitschin'	Ort: Wanderparkplatz Bushaltestelle Franzosengräber Beginn: 13:00 Uhr	8	Verantw.: Hartwig Keil Navi: Wanderparkplatz an der Straße HO4, Bushaltestelle Ludwigsbrunn/Franzosen- gräber ; Ludwigsbrunn ist OT von Rehau
	Samstag	8.2.25	Mitgliederversammlung		Ort: Posseck Hagerscheune Beginn: 14:30 Uhr		Verantw.: Vorstand / Ilona Groß Navi: Am Dorfplatz 5, 08606 Posseck
	Fr. - So.	14.-16.2.25	Wintersporttage	Novy Hamry	Lt. Ausschreibung		Verantw.: für Organisation und Durchführung Dolores Weck
	Sonntag	23.2.25	„Ochsenkopf Winterwandertage 2025“	B43 – „Winterwanderung zur Ochsenkopfschanze“ mit Führung	Ort: Tourist-Information Bischofsgrün Jägerstr. 9 Beginn: 14:00 bis ca. 16:00Uhr	4	Verantw.: Frieder Heinz gemeinsame Anfahrt, Bildung von Fahrgemeinschaften Treff: Triebel um 12:30 Uhr am Kulturhaus Navi: 95493 Bischofsgrün, Jägerstraße 9
	Samstag	15.3.25	Offene Vereinswanderung	„Naturwanderung Leberblümmchen“ evt. Einkehr 'Brückenstübel'	Ort: Bahnhof Pirk Beginn: 10:00 Uhr	8	Verantw.: Frieder Heinz Navi: Türbel 1, 08538 Burgstein (gegenüber Pension Fischer - Zur Schlinge)
	Sonntag	30.3.25	Offene Vereinswanderung	„Wanderung auf dem Russbittensteig um Burg Schönfels“; Führung im Wasserturm Reichenbach	Ort: Parkplatz am Wasserturm Reichenbach Turmstraße Beginn: 09:30 Uhr	8	Verantw.: Rainer Ittner Navi: Turmstraße 10, 08468 Reichenbach
	Freitag	11.4.25	Ge(h)nusswanderung		Ort: Parkplatz Drachenhöhle Syrau Beginn: 10:00 Uhr	?	Verantw.: Dolores Weck Navi: Paul-Seifert-Straße 4, 08548 Rosenbach / OT Syrau
	Montag	21.4.25	Offene Vereinswanderung	"Zu Ostern durch's Tal der Wettera" eine Einkehr ist geplant	Ort: Parkplatz der Fa. Schmidt-Werbetechnik Zollgrün Beginn: 9:15 Uhr	9	Verantw.: Uwe Pretscheck Navi: ca. 150 m nach Ortseingang links (aus Richtung Gefell kommend) Koordinaten: 50,5126603 N u. 11, 8288139 E

	Tag	Datum	Charakter	Bezeichnung/Ziel	Treffpunkt / Beginn	km	Wanderleiter / Organisation
	Samstag	26.4.25	18. Wandertag 2025	„Rund um die Erdachse“	Ort: Pausa Markt/Heimateck Beginn: 9:00 Uhr	9	Verantw.: Michael Hendel individuelle Anfahrt Treff: 8:30 Uhr vor Ort VGWV Wandergruppe „ERDACHSE“ e.V. Navi: Untere Kirchstr. 10, 07952 Pausa
	Sonntag	4.5.25	Offene Vereinswanderung	„Morgenwanderung“	Ort: noch offen Beginn: 6:00 Uhr		Verantw.: Siegbert Höfer Navi:
	Freitag	9.5.25	Ge(h)nusswanderung		Ort: noch offen Beginn: 10:00 Uhr		Verantw.: Dolores Weck Navi:
	Samstag	10.5.25	Offene Vereinsradtour	„Radtour zum Sauerbrunnen Sohl“	Ort: Oelsnitz Parkplatz Elstergarten Beginn: 10:00 Uhr	45	Verantw.: Frank Börngen Navi: Fabrikstraße 1, 08606 Oelsnitz/Vogtl.
	Samstag	17.5.25	Offene Vereinswanderung	„Maiwanderung“	Ort und Beginn: noch offen; telefonische Absprache mit Familie Eske am 22.10.24		Verantw.: Doris und Fritz Eske Navi:
	Mi.- So.	14.-18.5.25	Vereinswanderung (die Teilnehmerzahl ist begrenzt)	„Mehrertageswanderung“ auf dem alten Kammweg der Böhmisches Schweiz	Mehrtagestour (14-24 km) Rucksackverpflegung		Verantw.: Mathias Schlegel Navi:
	Sonntag	25.5.25	Bergwanderung	„45. Erlbacher Bergwanderung“	Ort: Vogtländisches Freilichtmuseum Eubabrunn geführte Wanderung 'Hoher Stein'; Beginn: 9:00 Uhr	8	Verantw.: Rainer Ittner individuelle Anfahrt Treff: 8:30 Uhr vor Ort Bergwanderverein Erlbach/Vogtl. e.V. Navi: Waldstraße, 08258 Markneukirchen
	Sonntag	8.6.25	14. Grenzlandwanderung anlässlich 700 Jahre Posseck	Wanderung ins Dreiländereck/ ehemaliges Grenzgebiet	Ort: Posseck Hagerscheune Beginn 9:00 Uhr geführte Wanderung	12	Verantw. für die Wanderung Rudolf Schwab Heimatverein Posseck Navi: Am Dorfplatz 5, 08606 Posseck
	Sonntag	15.6.25	Offene Vereinswanderung	„Wanderung um die Göltzschtalbrücke“ Rucksackverpflegung	Ort: Netzschkau Elisabethstraße Beginn: 10:00 Uhr	9	Verantw.: Frank Börngen Navi: Elisabethstraße 14, 08491 Netzschkau

	Tag	Datum	Charakter	Bezeichnung/Ziel	Treffpunkt / Beginn	km	Wanderleiter / Organisation
	Samstag	21.6.25	44. Wanderung „Rechts und links der Göltzsch“	„Schwarzer Stein ins Tal der weißen Göltzsch“ über das abgebranntes Buswärterhäuschen; geführte Tour mit Ortschronist Jan Hartmann	07:00-9:30 Uhr markierte Strecken; ab Feuerwehr Grünbach; Speisen von; Grill und Gulaschkanone geführte Tour Beginn: 10:00 Uhr	26 18 12 - 6	Vogtland-Sportgemeinschaft Rodewisch e.V. Verantw.: Ilona Groß individuelle Anfahrt Navi: Bahnhofstraße 23A, 08223 Grünbach
Schlegel / Haberl	Samstag/ Sonntag	Zeitraum 28.6.-8.8.	Kindercamp in den Sommerferien (Sachsen)	Zelten mit Übernachtung	Ort: noch offen Beginn: noch offen		Verantw.: Mathias Schlegel (eine Veranstaltung von M. Schlegel und S. Haberl in Verbindung mit Sportverein Triebel) Navi:
	Sonntag	20.7.25	43. Triebtalwanderung „Rindimmedim im Triebel rim“	Verpflegung und Musik an den Kontrollpunkten, beim Moosmah und im Ziel Kulturhaus Triebel	Ort: Kulturhaus Triebel Start: 7:00 - 10:00 Uhr markierte Strecken geführte Wanderung Beginn: 9:00 Uhr	14 18 25 7	Verantw.: Vorstand / Ilona Groß laut Einsatzplan Familien- / Kinderwanderung geführt
	Sonntag	27.7.25	Offene Vereinswanderung	Rund um Luby	Ort: Wanderparkplatz Wernitzgrün Beginn: 9:30 Uhr	9	Verantw.: Jens Weck Navi: Zollstraße , 08258 Erlbach / OT Wernitzgrün
	Donnerstag	7.8.25	„145 Jahre Adorfer Gebirgsverein“	Abendrunde mit Rucksackverpflegung am Ziel ein Imbiss	Ort: Dorf- und Heimatverein Remtengrün; geführte Tour Beginn: 16:00 Uhr	6	Verantw.: Heidrun und Bernd Schlegel individuelle Anfahrt Navi: 08626 Adorf / OT Remtengrün (Platz bei der FFW Remtengrün)
	Freitag	8.8.25	Ge(h)nusswanderung		Ort: noch offen Beginn: 10:00 Uhr		Verantw.: Dolores Weck Navi:
	Samstag	23.8.25	„Dankeschön-Veranstaltung“	‘Vereinsfest’ im Alpenhof Breitenfeld	Ort: Breitenfeld (individuelle Anfahrt) Beginn: 15:00 Uhr		Verantw.: Rainer Ittner Navi: Neue Markneukirchner Str. 34, 08258 Markneukirchen / OT Breitenfeld
	Samstag	30.8.25	„1. Oelsnitzer Sperkentour“	Wanderung in „Röhrholz/ Vogelherd“ Imbiss an Start Ziel und den Kontrollpunkten	Ort: Katharinenkirche Oelsnitz; geführte Wanderung Beginn: 9:30 Uhr	?	Verantw.: Heinz Reuter individuelle Anfahrt Treff: 9:00 Uhr vor Ort Navi: Egerstraße 9, 08626 Oelsnitz/V.

	Tag	Datum	Charakter	Bezeichnung/Ziel	Treffpunkt / Beginn	km	Wanderleiter / Organisation
	Samstag	30.8.25	Offene Vereinswanderung	„Kinder- und Familienwanderung“ mit Besichtigung der Milchviehanlage Eichigt	Ort: Gasthof Süßebach Beginn: 15:00 Uhr		Verantw.: Fam. Ittner Navi: Hauptstraße 9, 08626 Eichigt / OT Süßebach
	Do. - Mi.	4.-10.9.25	Wanderfahrt 2025 ins „Bayerische Allgäu“	*** Hotel „Am Kamin“ Füssener Straße 62 D – 87600 Kaufbeuren	Laut Ausschreibung vom Dezember 2024		Verantw.: Fam. Börngen & Fam. Keil
	Samstag	6.9.25	41. Klingenthaler Wanderung	Start 9:00 -10:00 Uhr 10/15 km markiert Start 10:00 Uhr Ziel wie Startort	Ort: Waldhotel Vogtland, Mühlleithen Floßgrabenweg 1 geführte Tour Beginn: 10:00 Uhr	10 15 -	Verantw.: Vorstand individuelle Anfahrt - Treff: 9:30 Uhr vor Ort 5 Navi: Floßgrabenweg 1, 08248 Klingenthal / OT Mühlleithen
	Sonntag	14.9.25	49. Adorfer Wanderung	Herbstwanderung „Rund um Adorf“ Ziel wie Startort	Ort: Vereinsgelände des Dorf- u. Heimatvereins Leubetha geführte Wanderung, Beginn: 9:00 Uhr	15 10 5	Verantw.: Heidrun und Bernd Schlegel individuelle Anfahrt Treff: 8:30 Uhr vor Ort Navi: 08626 Adorf / OT Leubetha
	Samstag	20.9.25	Offene Vereinswanderung	Herbstwanderung "Rothenthaler Alpen" mit Einkehr im 'Gasthof Knäfel' Noßwitz	Ort: Parkplatz 'Alte Papierfabrik Greiz' Beginn: 10:00 Uhr	9	Verantw.: Uwe Odebrecht Navi: Mylauer Str. 3, 07973 Greiz
	Samstag	4.10.25	21. Westvogtländischer Wandertag „Drachenspuren um Mödlareuth“	Bayrisch-Thüringer Wandertag anl. 35 Jahre Wiedervereinigung, geselliger Abschluss mit Imbiss	Ort: Parkplatz Mödlareuth markierte Touren geführte Tour Beginn: 11:00 Uhr	15 20 -	Verantw.: Hartwig Keil individuelle Anfahrt - Treff: 10:30 Uhr vor Ort 5 Navi: Mödlareuth, 07926 Gefell / OT Mödlareuth
	Freitag	10.10.25	Ge(h)nusswanderung		Ort: noch offen Beginn: 10:00 Uhr		Verantw.: Dolores Weck Navi:
	Sonntag	26.10.25	Offene Vereinswanderung	„Rund um Werda“	Ort: Sportplatz Werda Beginn: 10:00 Uhr	12	Verantw.: Lothar Hüttner Navi: Hauptstr. 2 08223 Werda

	Tag	Datum	Charakter	Bezeichnung/Ziel	Treffpunkt / Beginn	km	Wanderleiter / Organisation
	Samstag	1.11.25	Offene Vereinswanderung	'Kaffeeklatschwanderung' mit Einkehr	Ort: Wernitzgrün Parkplatz FFW Beginn: 13:30 Uhr	8	Verantw.: Michael Hendel Navi: Erlbacher Str. 1, 08258 Erlbach / OT Wernitzgrün
	Sonntag	30.11.25	Offene Vereinswanderung	„Lichtwanderung um Oberhermsgrün“ (vorbehaltlich Buchungsbestätigung)	Ort: Oberhermsgrün Beginn: 13:00 Uhr		Verantw.: Heinz Reuter Navi: Dorfstraße 53, 08606 Oelsnitz/Vogtl. / OT Oberhermsgrün
	Sonntag	28.12.25	Offene Vereinswanderung	„Jahresendwanderung“ Wasserschloss Geilsdorf Besichtigung der „Doerffel Sternwarte“	Ort: Geilsdorf Beginn: 13:00 Uhr	6	Verantw.: Rainer Ittner Navi: Schloßstraße 6, 08538 Burgstein / OT Geilsdorf

Offene Vereinswanderung/Vereinsradtour

Veranstaltungen, an denen auch gern Gäste (Vereinsfremde) herzlich willkommen sind und gegen Zahlung von 2 € teilnehmen können.



Veranstaltung der Wanderfreunde Triebeltal e.V.



Verband Vogtländischer Gebirgs- und Wandervereine e.V.



Fremdveranstaltung DWV e.V.



Heimatverein Posseck e.V.

Aktualisierungen zeitnah unter **Termine** www.wanderfreunde-triebeltal.de

© FB 19/12/24