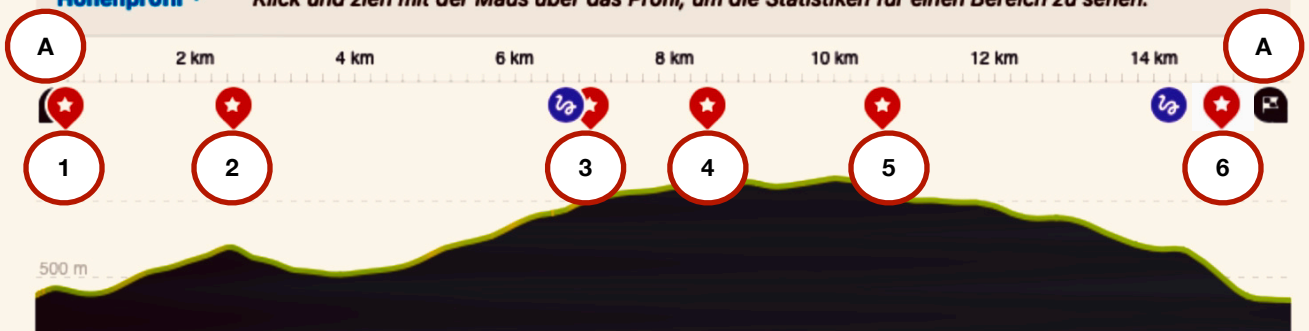


### TOURENPROFIL

#### Höhenprofil ▾

Klick und zieh mit der Maus über das Profil, um die Statistiken für einen Bereich zu sehen.



▲ **Höchster Punkt 630 m**  
 ▼ **Niedrigster Punkt 470 m**

🕒 **04:15h** ↔ **15,7 km** ∅ **3,7 km/h**  
 ↗ **210 m** ↘ **220 m**

Startnummer: .....

## Startkarte und Streckenübersicht für die „Triebler Wanderung am 18. Juli 2021



Der Teilnehmer ..... aus .....

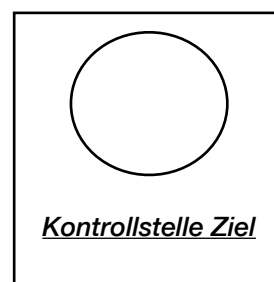
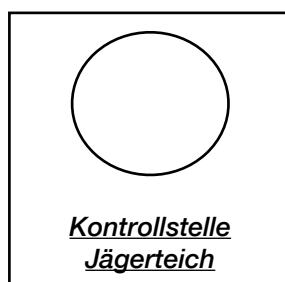
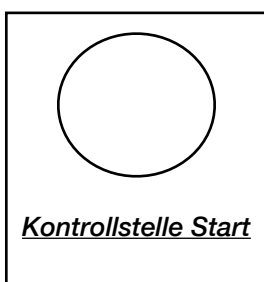
erwandert individuell die 15,7 km lange und markierte Strecke rund um die Gemeinde Triebel, natürlich mit Abstand und Anstand.

Start und Ziel ist am Sonntag von 7:00 bis 14:00 Uhr am Kulturhaus in Triebel.

Die Wanderstrecke verläuft, wie umseitig auf der Streckenkarte abgebildet und ist mit den üblichen roten Bändern markiert.

**Die Nutzung des Wanderangebotes erfolgt auf eigene Gefahr !  
Die Hygiene und Abstandsregeln sind einzuhalten !**

Am Punkt 3 der Wanderstrecke „**Blockhütte am Jägerteich**“ ist nach 7,1 km eine Kontrollstelle eingerichtet.



**Wir wünschen einen erlebnisreichen und angenehmen Wandertag**

**Wanderfreunde Triebeltal e.V.**, Höhe 8, 08626 Eichigt,  
Tel.: 037430 – 5248 Mail: [info@wanderfreunde-triebeltal.de](mailto:info@wanderfreunde-triebeltal.de)